












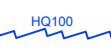
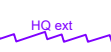





Legende

Bestand

-  Stark ausgebauter Bachabschnitt (12.22)
-  Trockenmauer (23.40)
-  Fettwiese mittlerer Standorte (33.41)
-  Zierrasen (33.80)
-  Grasreiche ausdauernde Ruderalvegetation (35.64)
-  Feldhecke mittlerer Standorte (41.22), Gebüsch mittlerer Standorte (42.20)
Hecke aus nicht heimischen Straucharten (44.22)
-  Gestrüpp (43.10)
-  Einzelbaum (45.30)
-  Von Bauwerken bestandene Fläche (60.10)
-  Straße, Weg oder Platz (60.20)
-  Blumenbeet oder Rabatte (60.51)
-  Garten (60.60)


-  Naturdenkmal
-  HQ 100
-  HQ extrem
-  Geltungsbereich



Wagner + Simon Ingenieure GmbH
INGENIEURBÜRO FÜR UMWELTPLANUNG

Adalbert-Stifter-Weg 2 Tel. 06261 / 918390
74821 Mosbach Fax. 06261 / 918399
E-Mail: info@wsingenieure.de

Stadt
BUCHEN
(ODENWALD)



Bebauungsplan „XI - Mühlal - 3. Änderung“

Grünordnerischer Beitrag mit Eingriffs-Ausgleichs-Untersuchung

Bestandsplan	Datum	Name
Bearbeitet	10.2023	PK
Maßstab: 1:1.000	Gezeichnet	10.2023 PN
Projektnr.: 22113	1. Änderung	
Zeichnung: BP_Seniorenbauernhof.dwg	2. Änderung	
Auftraggeber:	Ingenieurbüro:	
Datum	Unterschrift	Datum Unterschrift